

# Merdrignac

## Chemin du Duc

Moyen 10,3 km



### La chapelle Sainte-Brigitte

Sur ce site existait autrefois un premier édifice, construit au XII<sup>e</sup> siècle et offert par le seigneur de Merdrignac à l'abbaye de Paimpont, en échange de prières perpétuelles pour le repos de son âme. Construite au XVIII<sup>e</sup> siècle et réhabilitée en 1872 par la famille Posnic, la nouvelle chapelle est consacrée à Brigitte de Kildare, sainte irlandaise invoquée pour favoriser les premiers pas des enfants et pour la lactation. Surplombé d'un petit clocher de zinc et de fer, l'édifice abrite deux statues, l'une représentant sainte Brigitte allaitant (XVIII<sup>e</sup> siècle), l'autre de Saint-Antoine de Padoue, ainsi que la réduction d'un trois-mâts offert en ex-voto par des marins pêcheurs d'Islande. En 1930, une fontaine est érigée en contrebas de la chapelle.

### La cidrerie Le P'tit Fausset

Créée en 1921 par Jean Barbé, cette entreprise produit à l'origine un miel de sarrasin très apprécié pour la fabrication du chouchenn, « le Chamillard ». Pour diversifier l'activité, son fils Paul se lance en 1948 dans la production d'un cidre qu'il baptise « Le P'tit Fausset » (du nom de cette cheville de bois placée sur le devant du fût et ôtée pour goûter le cidre). Succédant à son père en 1989, Gilles enrichit la gamme en développant le jus de pomme et le vinaigre de cidre, tout en s'orientant vers l'agriculture biologique. Les pommes proviennent du verger familial de 4 ha ainsi que de pommiers de haute tige des environs. Collectées auprès des producteurs locaux, ces variétés traditionnelles donnent sa typicité à ce cidre.

### L'église de la Madeleine

L'édifice d'origine, l'église Saint-Nicolas du Vieux Bourg, fut fondé en 1373. En 1794, pendant la Révolution, il fut ravagé, pillé et ses tombes profanées. Converti en atelier de fabrication de salpêtre, il hébergea ensuite un contingent de cavalerie (cantonné à Merdrignac pour faire cesser les troubles contre-révolutionnaires), puis abandonné en 1830. À son emplacement fut bâtie à partir du 8 octobre 1832 l'église de la Madeleine, consacrée le 17 août 1834. Sa construction nécessita l'emploi de matériaux provenant des carrières locales, mais aussi de l'ancienne église Saint-Nicolas et de la chapelle Saint-Thomas (aujourd'hui disparue). Sur la façade sud de l'édifice se trouvent deux statuets représentant saint Gilles et saint Thomas.



Article : Emmanuel DROTS, CdC Hardouiniais-Mené  
Photo : Emmanuel DROTS, CdC Hardouiniais-Mené

## Variante n°1

Facile  
7,7 km - 2 h

## Variante n°2

Très facile  
5,2 km - 1 h 45

## Variante n°3

Facile  
8,9 km - 2 h 15



Bonne direction



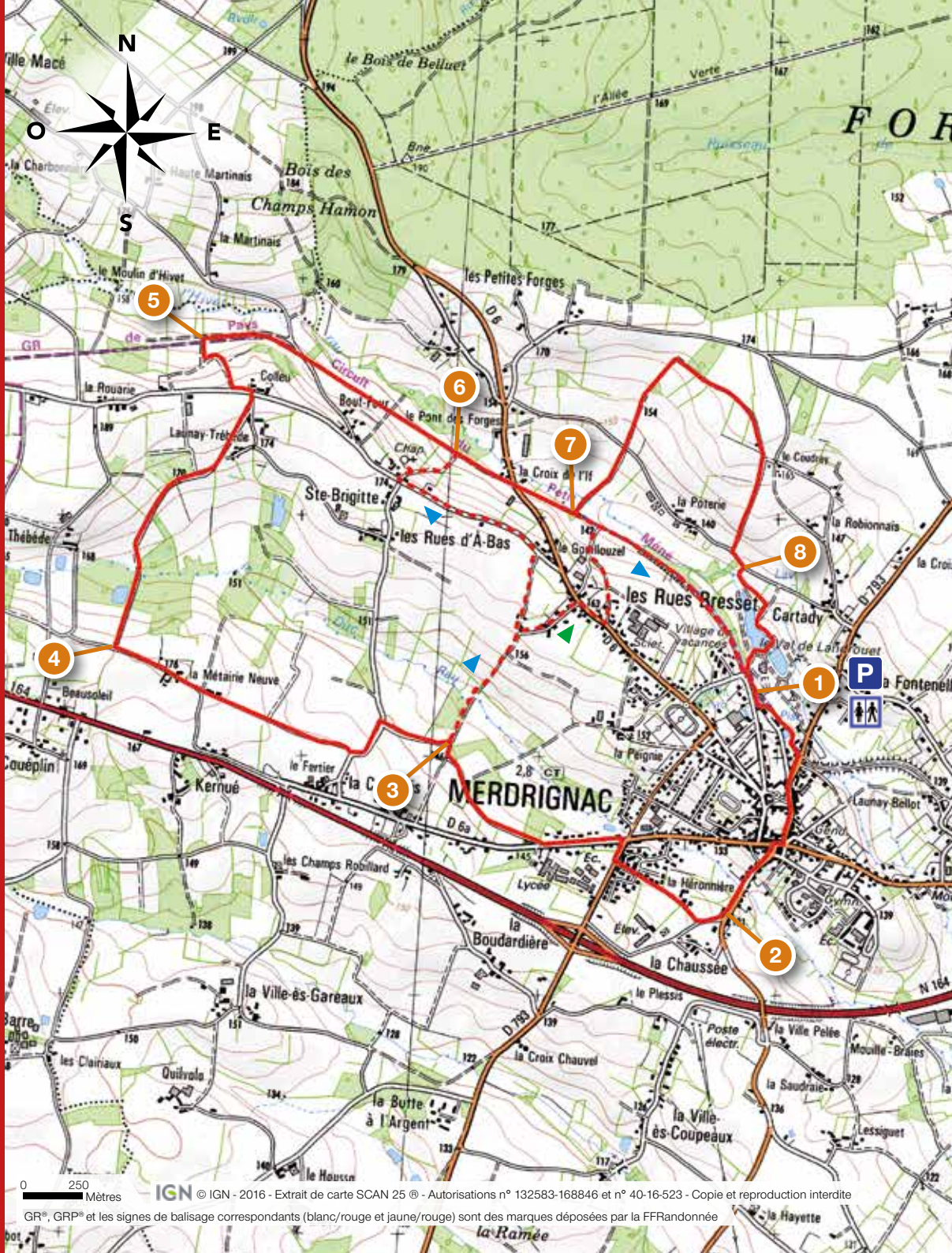
Changement de direction



Mauvaise direction



112  
SOS



# Chemin du Duc

Moyen  
10,3 km



>> Parking du Val de Landrouët

GPS >> 48.19738 ; -2.41566

Difficultés particulières

Traversée de la D 6





2 h 35



Min. 128 m  
Max. 181 m  
CUM. (+) 152 m



Bitume  
2,5 km - 24,5 %

- 1 Du parking, suivre la voie verte par la salle de tennis (**ancienne gare**, piscine). Monter la rue René Guilton à droite. Après l'église, descendre la rue de la Basse Madeleine à gauche. Virer à droite puis à gauche, rue du Morbihan (  , **cidrerie**).
- 2 Obliquer à droite vers la Héronnière, à droite de nouveau puis à gauche dans le chemin herbeux. Croiser la rue Robert Schuman, traverser la D 793 (passage piéton) puis la descendre à droite. Emprunter à gauche la rue du 19 mars 1962. S'engager à droite dans le chemin de la **Grotte** (**calvaire**, **oratoire**). Au bout, virer à droite.
- 3 Tourner à gauche. Suivre la route à gauche et au virage, prendre le chemin pierreux à droite. À la Métairie Neuve, continuer en face sur 400 m.  
>> **Variante 1 :** descendre en face, franchir le Duc, longer une prairie puis monter. Au n°17 du Guillouzel, bifurquer à gauche. Suivre la route à gauche et au carrefour, tourner à droite (à 70 m : **chapelle Sainte-Brigitte**).  
>> **Variante 2 :** au n°17 du Guillouzel, suivre à droite la route puis la D 6. Après 150 m, virer à gauche vers les Rues Bresset. Au bout, prendre la voie verte à droite.
- 4 Tourner à droite et passer le Duc. Poursuivre en face et à Launay-Trébede, suivre la route à gauche. À Colleu, virer à gauche puis descendre le chemin pierreux à droite.
- 5 Suivre la voie verte à droite, croiser une route et continuer en face (**halte ferroviaire**).
- 6 Poursuivre la voie verte. Au Pont des Forges, traverser la D 6 (  ) et poursuivre.
- 7 Tourner à gauche. Franchir l'Hivet, croiser une route et prolonger. Au croisement, continuer en face. À la première maison du Coudray, descendre à droite. Suivre la route à gauche.  
>> **Variante 3 :** continuer en face par la voie verte.
- 8 Virer à droite dans le petit bois et longer la rivière. Emprunter la passerelle puis la digue de l'étang. Contourner le village vacances et au rond-point, rejoindre le parking à gauche.